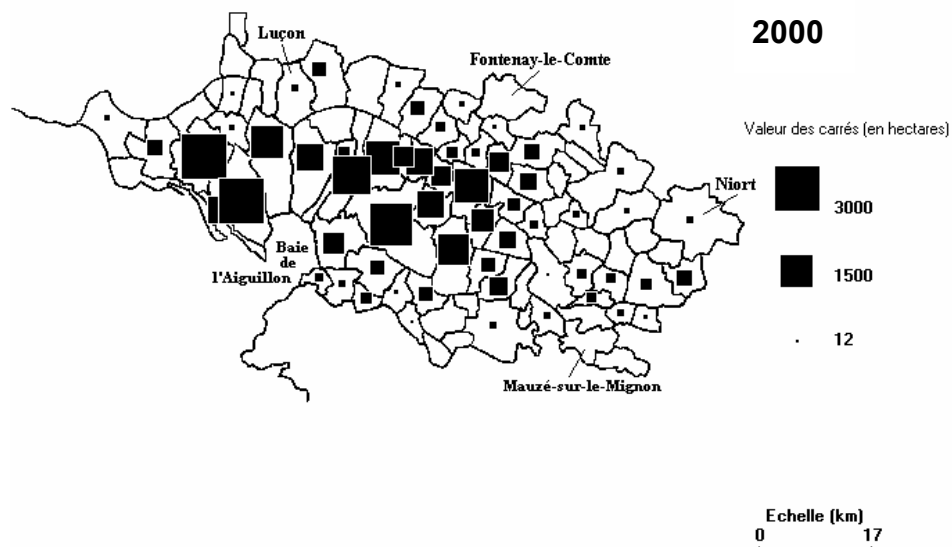
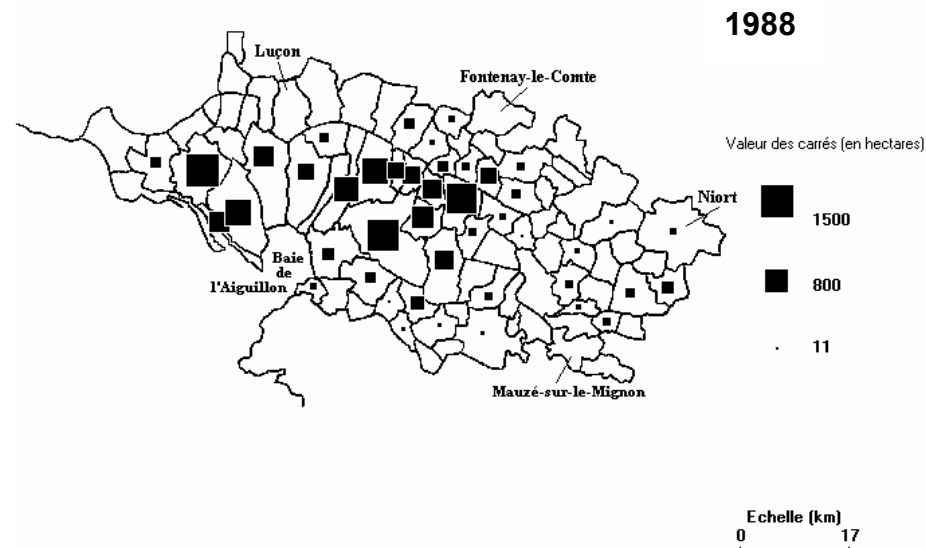
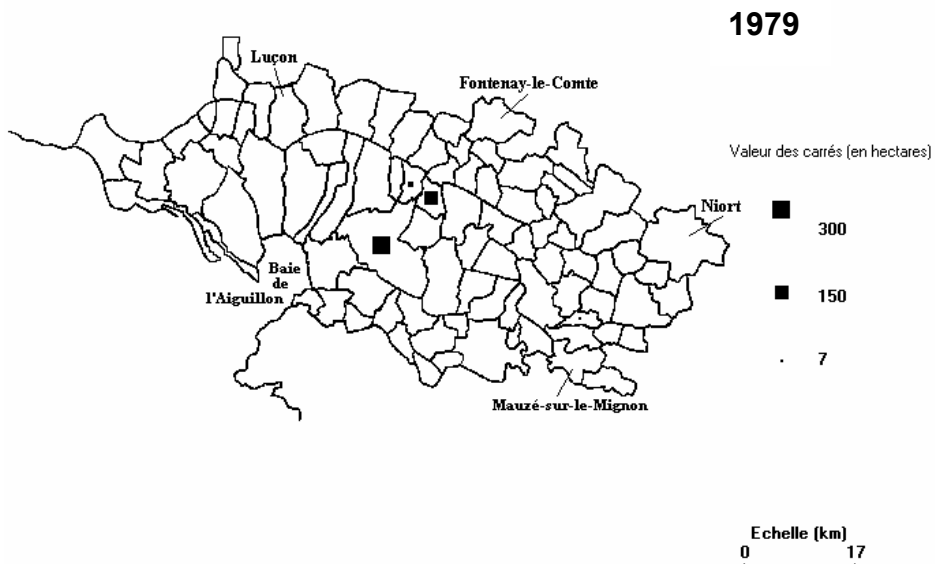


# - Evolution des superficies drainées par drains enterrés dans le Marais Poitevin entre 1979 et 2000 -



Superficies en hectares\*

	Charente-Marit.	Deux-Sèvres	Vendée	Ensemble
1979	316	7	189	512
1988	2 915	728	10 866	14 509
2000	8 005	1 181	22 839	32 025

\* hors secret statistique pour les données de certaines communes

*Données* : AGRESTE – RGA, Recensement général agricole (1979, 1988, 2000)  
 Les superficies sont recensées au niveau de l'exploitation, et rapportées à la commune du siège d'exploitation.  
 Territoire : 90 communes (Charente-Maritime : 22 communes ; Deux-Sèvres : 18 communes ; Vendée : 50 communes).